

Главное управление по образованию

Минского областного исполнительного комитета


Управление по образованию, спорту и туризму Дзержинского
районного исполнительного комитета

Государственное учреждение дополнительного образования
«Дзержинский районный центр туризма и краеведения»



Краеведческий путеводитель

“Путешествие по Дзержинскому району”




Много мест на земле есть известных,
Городов где сегодня живем,
Только тянется с нежностью сердце
В край, где любит и ждет отчий дом
(Л. Круглик)



Оглавление:

| | |
|---|----|
| Аннотация..... | 4 |
| Введение..... | 5 |
| 1. Путешествие по Дзержинскому району..... | 7 |
| 1.1 Общие сведения..... | 7 |
| 1.2 Вехи истории..... | 8 |
| 1.3 Дзержинск..... | 14 |
| 1.4 История Дзержинского района..... | 32 |
| 1.5 Достопримечательность Дзержинского района..... | 59 |
| 1.6 Великая Отечественная война..... | 52 |
| 1.7 Памятники природы республиканского значения..... | 57 |
| 1.8 Музеи, экспозиции, комплексы..... | 59 |
| 2. Экскурсионные маршруты..... | 62 |
| 2.1 Экскурсионный маршрут «Усадьбо-парковый комплекс «Ансамбль бывшей усадьбы графов фон Гуттен-Чапских»..... | 62 |
| 2.2 Экскурсионный маршрут «Гердзь и слава Дзержинщины: производственная сфера моей малой родины»..... | 70 |
| 2.3 Экскурсионный маршрут «Высоты Крутовского края»..... | 76 |
| 2.4 Экскурсионный маршрут «Дорогами войны Дзержинского района»..... | 80 |
| 2.5 Экскурсионный маршрут «Исторические и культурные памятники деревни Станьково»..... | 84 |
| 2.6 Экскурсионный маршрут «Новосёлковский край»..... | 89 |



Аннотация

«Ничто так не развивает ум, как путешествия»

Эмиль Золя

Путешествия – это лучшее образование современного мира!

Путешествия расширяют кругозор, меняют нашу жизнь и отношение к ней, наши приоритеты и ценности. Человек, совершая путешествия, посещая экскурсии, изучает родной край, расширяет количество граней своего интеллекта, познает мир. Особенно активно знакомство с родным краем происходит в школьном и подростковом возрасте. Наша задача, как педагогов, помочь юным исследователям сориентироваться в многообразии экскурсионных объектов, направить и сконцентрировать внимание на наиболее значимых вещах, убедить школьников в необходимости тех или иных знаний, которые в дальнейшем помогут подростку сформировать свою жизненную позицию, определиться с профессией и занять достойное место в социуме.

Путеводитель «Путешествие по Дзержинскому району» задумывался ГУДО «Дзержинский районный центр туризма и краеведения» как своеобразный проводник в столь многогранном мире экскурсионных объектов нашей страны. Объекты и экскурсионные маршруты скомпонованы по вехам истории Дзержинского района.

Не секрет, что экскурсии – это любимая и одна из наиболее эффективных форм внешкольной работы. Данный сборник периодически пополняется новыми маршрутами, актуализируется, в соответствии с тенденциями в воспитании современных школьников.

В сборнике (часть 2) представлены экскурсионные маршруты разной тематики, разработанные в учреждении дополнительного образования «Дзержинский районный центр туризма и краеведения». Представленный материал содержит информацию об истории, достопримечательных местах, экскурсионных объектах, расположенных на территории Дзержинского района. Сборник адресован педагогическим работникам учреждений образования, организаторам туристской и экскурсионной деятельности.

Желаем приятных и полезных путешествий! Открывайте для себя историю нашей страны!



Введение

На земле нашей много больших и малых городов и населенных пунктов. Широчайшему сложилась их судьба. Одни давно исчезли, другие выросли, расширились, третьи почти не изменились. Но все они – яркое отражение многовековой жизни народа. Как биографии его поколений, так и история городов людей интересует всегда. И мы, помня прошлое, изучаем его, чтобы служило оно сегодняшнему, настоящему.


Удивительная история и у нынешнего Дзержинска и многих населенных пунктов Дзержинского района. Неоднократно возрождался он из руин и пепла.

Дзержинщина – живописный край с богатой историей и культурой. Недавно он славился удивительно прекрасной природой, усадьбами и усадебно-парковыми комплексами, храмами и храмами – крепостями...

Каждый уголок Дзержинского района пронизан духом многовековой культуры, оставившей нам красивейшие памятники архитектуры и истории.

Дзержинск занимает удобное географическое положение, имеет хорошие транспортные связи с экономическими районами Беларуси. В давние времена через эту территорию проходило западное ответвление пути «из варяг в греки», что содействовало экономическому, политическому и культурному развитию центрального региона Беларуси.

Особое место в историческом наследии Дзержинского района занимают объекты военной истории. В память о героях Великой Отечественной войны в населенных пунктах Дзержинщины установлены обелиски и мемориалы, созданы уникальные музейные экспозиции, почитаются братские и одиночные захоронения погибших солдат и мирных жителей.



Познакомиться с природным наследием, богатством растительного и животного мира, оценить неповторимую красоту района позволит посещение живописных природных комплексов, центра экологического туризма, памятников природы республиканского значения, рек и озер.

Дзержинщина является родиной многих известных людей – ученых, артистов, писателей, художников, государственных деятелей, прославивших не только наш район, но и страну.

Представленные в сборнике экскурсионных маршруты позволят познакомиться с малоизвестными архитектурными, историческими, промышленными объектами, объектами военной истории своего района и Республики Беларусь, значимыми в истории нашей страны.

Экскурсионные «путешествия» предоставят возможность узнать про материальное и духовное наследие белорусов, окунуться в интересный и разнообразный мир народного мастерства, пройти по дорогам населенных пунктов разных уголков малой родины и района.

Человек познает далёкое и незнакомое, сравнивая его с близким и известным. Прежде чем познакомиться с историей чужих краев, необходимо познать ближайшую местность, свою родную старину, где ты родился, рос, учился, где живет тот народ, из которого ты производишь. Любые знания о прошлом приближают его к нам, обогащают наши чувства, заполняют окружающее пространство и время множеством событий и лиц. Жизнь наша получает более ясный смысл.



1. Путешествие по Дзержинскому району

1.1 Общие сведения

Дзержинский район расположен в центральной части Минской области. Образован 17 июля 1924 года. Площадь района составляет 1,2 тыс. кв. км. Население – 70,2 тысячи человек. Территория района включает город Дзержинск (центр района) с населением 29,7 тысячи человек, город Фаннополь – 17,5 тысячи человек, городской поселок Негорелое. В районе 276 сельских населенных пунктов. Район расположен в границах Минской возвышенности и Столбцовой равнины. На территории Дзержинского района находится наименьшая точка Беларуси – гора Дзержинская (345 метров над уровнем моря). Дзержинский район является водоразделом двух крупных водных бассейнов Черноморского и Балтийского. Река Уса, взявшая свое начало у подножия горы Дзержинской, впадает в Неман и дальше в Балтийское море. Река Птыч, которая также имеет исток рядом с горой, впадает в реку Свислочь, и впоследствии воды реки попадают в Черное море. По территории района проходит железная дорога и автомагистраль Минск–Брест.



1.2 Вехи истории Дзержинского района

IV – II вв. до н.э. На территории Дзержинского района появились первые поселения людей.

VII – VI в. до н.э. – IV в. н.э. Территорию Дзержинского района населяли племена культуры штрихованной керамики.

VII – IX вв. На землях Дзержинщины жили племена дреговичей.

1146 год Дата основания Крутогоры (позже Койданова, Дзержинска).

IX – нач. XIV в. Койдановщина в составе Минского княжества.

Начало XIV в. Минское княжество, в том числе Койдановщина, вошло в состав Великого княжества Литовского.

Конец XIV в. В документальных источниках упоминается Станьково.

1439 г. Основание князем ВКЛ Михаилом Кейстутовичем костела Святой Анны в Койданове.

1485 г. Первое официальное упоминание Койданова в документальных источниках ВКЛ. В это время Койдановщина во владении московского князя Василия Вереянского (Удалого).

1502–1503 г. Койдановщина подвергается набегам крымских татар во главе с ханом Менгли-Гиреем.

1522 г. В результате брака Софьи Вереянской и Альбрехта Гаштольда Койданово перешло к Гаштольдам.

1542 г. Владельцем Койданова стал великий князь литовский и польский король Сигизмунд I Старый, который в следующем году подарил его своему сыну Сигизмунду Августу.

1560–1631 гг. Койданово во владении Радзивиллов.



Расположение государственных земель на территории Литвы



Альбрехт Гаштольд - литовский дворянин



Койданово и Станьково на карте Великого княжества Литовского (XVII в.)

1566 г. Койдановщина вошла в состав Минского воеводства.

1588 г. Койданово получило статус местечка. В Койданово проведены 2 большие ярмарки и ежегодный базар.

1611 - 1615 гг. Возведение каменного Койдановского камянного сбора.

1654 - 1667 гг. Во время войн России с Речью Посполитой местечко Койданово несколько раз было сожжено.

1793 г. В результате второго раздела Речи Посполитой местечко Койданово вошло в состав Российской Империи.

15 ноября 1812 г. Состоялся бой между русскими и французскими войсками.

1851 г. В Койданово возведена каменная Свято-Покровская церковь.

28 ноября 1871 г. По территории Койдановщины прошла Московско-Варшавская железная дорога.

1899 г. В Койданово построена швейная фабрика «Дружина».

1905 г. Состоялись волнения рабочих и крестьян Койдановщины.

Март 1917 г. В Койданово организован Совет солдатских депутатов и общественных организаций.

Ноябрь 1917 г. Установление Советской власти на Койдановщине.

18 марта 1921 г. В результате Рижского мирного договора между Россией и Украиной с одной стороны и Польшей - с другой, по территории Койдановщины прошла государственная граница.

1611 - 1615 г. Возведение каменного Койдановского камянного сбора.

1654 - 1667 г. Во время войн России с Речью Посполитой местечко Койданово несколько раз было сожжено.



Николай Радзивилов "Рыцарь" - первый владелец Койданово из рода Радзивиловых



Церковь Святой Анны (картинка Николая Орды. 1878 г.)



Синагога Койдановского селки (картинка XIX в.)

1793 г. В результате второго раздела Речь Посполитой местечко Койданово вошло в состав Российской Империи.

15 ноября 1812 г. Состоялся бой между русскими и французскими войсками.

1851 г. В Койданово возведена каменная Свято-Покровская церковь.

23 ноября 1874 г. По территории Койдановщины прошла Московско-Варшавская железная дорога.

1899 г. В Койданово построена свечечная фабрика «Дружина».

1906 г. Состоялись волнения рабочих и крестьян Койдановщины.

Март 1917 г. В Койданово организован Совет солдатских депутатов и общественных организаций.

Ноябрь 1917 г. Установление Советской власти на Койдановщине.

18 марта 1921 г. В результате Визского мирного договора между Россией и Украиной с одной стороны и Польшей - с другой, по территории Койдановщины прошла государственная граница.

17 июля 1924 г. Образован Койдановский район.

15 января 1929 г. Вышел первый номер районной газеты «Чырвоны Койдановец» (имела названия «Фактор», «Дзярнік Койданаўчыны», «Дзярнік Дзяржаўніцкага польскага варыянт «Штурмовац Дзяржаўніцкага», «Няўпакан праўда», «Сцяг Кастрычніка, сёння - Удзельнік»).

1929 год Основана артель свободных изданий «Чырвоны штампавальчык».

18 февраля 1930 г. Организован первый в Беларуси Койдановский машинно-тракторный станция.

15 марта 1932 г. Койдановский район реорганизован в национальный польский район.



Гэтыя фарміравалі герб
местечка Койданова

(па сакрэціфікацыю апошняга 1775 года)



Мястэчка Койдановскага дыстрыкта
1919 г.



Железнодорожная станцыя
в Койданове. 1905 г.



Вольныя плошча
в Койданове. 1905 г.

3 мая 1932 г. Местечко Койданово приобрело статус города.

29 июня 1932 г. Постановлением Президиума ЦИК СССР город Койданово переименован в город Дзержинск в честь Ф.Э. Дзержинского, а Койдановский национальный район - в Дзержинский.

31 июля 1937 г. Любавица Дзержинского национального польского района.

4 февраля 1939 г. Восстановление Дзержинского района в со составе Минской области.

17 сентября 1939 г. Дзержинский район перестал быть пограничным.

28 июня 1941 г. Оккупация г. Дзержинск и Дзержинского района немецко-фашистскими захватчиками.

Апрель 1942 г. Организация Вакновском лесу первого в районе 125-го партизанского отряда имени Сталина.

2 мая 1942 г. Балковский бой

14 июня 1942 г. Александровский бой.

7 июля 1944 г. Город Дзержинск и Дзержинский район освобождены от немецко-фашистских захватчиков.

1956 г. На базе швейной артели «Объединение» организована Дзержинская швейная фабрика (ныне - «Зинко»)

Январь 1965 г. Основан завод железобетонных мостовых конструкций в Фаншполе.

1968 г. В Дзержинске начал работать льнокомбинат.

18 ноября 1967 г. Дзержинский моторно-ремонтный завод отправил заказчика первый отремонтированный двигатель.

6 января 1977 г. Начал действовать Дзержинский экспериментально-механический завод.



Народный дом в Дзержинске.
1932 г.



Первый памятник Ф.Э. Дзержинскому в Дзержинске
(построен в годы немецкой оккупации)



Дзержинск в годы
Великой Отечественной войны

21 января 1979 г. Стала давать продукцию Дзержинская бройлерная фабрика в Фаншполе. (ныне агрокомбинат «Дзержинский»).

29 апреля 1984 г. Фаншполь становится городским поселком.

6 ноября 1987 г. Открыт Дзержинский историко-краеведческий музей.

30 августа 1991 г. В Дзержинске на базе СШ №3 открыта белорусская гимназия (ныне ГУО «Гимназия г. Дзержинска»).

Июль 1998 г. Празднование 850-летия Дзержинска.

22 июля 1999 г. Городской поселок Фаншполь получил статус города районного подчинения.

Декабрь 2000 г. Освящена Свято-Воздвиженская церковь в Фаншполе.

29 июня 2003 г. На базе Дзержинского СШ№1 №212 открыт областной аграрно-технический лицей (ныне ГУО «Областной аграрно-технический профессиональный лицей»).

11 сентября 2004 г. Освящен костел Святого Ивана Крестителя в д. Волка.

2004 г. В Дзержинске на базе СШ №1 открыта гимназия (ныне ГУО «Гимназия №1 г. Дзержинска»).

В Фаншполе на базе СШ №2 открыта гимназия (ныне ГУО «Гимназия в Фаншполе»).

6 февраля 2006 г. Святой блаженный Валентин Минский канонизирован церковью.

18 октября 2007 г. Началась работа по восстановлению Свято-Николаевского храма в д. Станьково.

2006 г. Празднование 800-летия Дзержинска.

1 сентября 2012 г. - открытие государственного учреждения дополнительного образования «Дзержинский районный центр туризма и краеведения» (на базе бывшего государственного учреждения образования «Станьковский детский дом»)



Дзержинский историко-краеведческий музей



Дзержинский городской дом культуры



Областной центр поддержки предпринимательства «Ошник» в Дзержинске



Святой блаженный Валентин Минский

18 октября 2007 г. Началась работа по воз-
становлению Свято-Николаевского храма в д.
Станьково

2006 г. Празднование 850-летия Державина.

1 сентября 2012 г. - открытие государственного
учреждения дополнительного образования
"Державинский районный центр туризма и
краеведения" (на базе бывшего государственного
учреждения образования "Станьковский детский
дом")

2011 г. Празднование 835-летия Державина.

2016 г. Празднование 870-летия Державина.

2021 г. Празднование 875-летия Державина.



*«Государственный государственный центр
туризма и краеведения» (СГАКЦР-ОД)*



1.3 Дзержинск

История города насчитывает не одну тысячу лет. Известный белорусский этнограф, писатель и публицист Павел Шпилевский в своей книге «Путешествие по Полесью и белорусскому краю» писал, что в старой койдановской (староветней) церкви была икона с надписью «Крутогорье, 1146 год». Эта дата и была взята за дату основания города. За это время город сменил два названия.



Павел Михайлович Шпилевский

Первое название – Крутогорье, скорее всего, было обусловлено тем, что поселение располагалось на холмистой местности. В XIX в. его название встречается в многочисленных исторических трудах, в энциклопедических изданиях, в книгах польских историков-хронистов XIX в., русских изданиях XIX в.

Насчет происхождения второго названия города – Койданово – существует несколько версий. Долгое время бытовала легенда, что под Крутогорьем была разбита татарская армия под командованием хана Койдана.

В память об этой победе город и был переименован в Койданово. Но эта легенда не находит своего письменного подтверждения. Белорусско-литовские летописи, содержащие эту легенду, не знают Койдана. В них сказано, что поход на Новогрудок организовал хан Завельской орды Балабай (Булабай). В битве под Койданово этот хан был убит.



*Монгольский воин
1200-1300 годов*



*Помонументный
и 850-летие Дзержинска
(в увеличенном трехкратном размере)*

Но о Койдане упоминает Ипатьевская, Супрасльская, Никифоровская и Слуцкая летописи. Они называют его при перечислении самых видных татарских полководцев, однако не связывают его с битвой у Койданова. На протяжении XIII в. татары действительно совершали многочисленные набеги на земли настоящей Дзержинщины в 1241, 1249, 1276 годах.

Еще одна из версий происхождения названия Койданово – от старобелорусского слова *кеда*. *Кеда* – это кузнец. В Литве в настоящее время есть город Кедайнай, что в переводе означает поселение кузнецов.

На Беларуси слово *кеда* трансформировалось в слово *койда* – тот же кузнец, который ковал *скайданы* (*койданы*) – железные оковы, а также изготавливал оружие и другие железные изделия. А на Койдановщине, как известно, люди издавна добывают руду, о чем свидетельствуют названия деревень: Рудня, Новая и Старая Рудня, Дзержино. Так и возникло название Койданово – поселение кузнецов.

Белорусский языковед, доктор филологических наук А.Ф. Роголев дает своего трактовку происхождения названия. Название Койданово первоначально обозначало поселение, которое принадлежало Койдану, или поселение, которое основал Койдан, продолжительное время живший в этой местности, и скорее всего был предводителем группы татарских переселенцев (так называемых *опитовских татар*).

Третье название – Дзержинск – город получили 29 июня 1932 г., когда Президиум ЦИК СССР удовлетворил ходатайство Президиума ЦИК БССР и переименовал Койданов-ский район в Дзержинский, а город Койданово в Дзержинск (в честь советского государственного и партийного деятеля Феликса Эдмундовича Дзержинского).

На территории современного Дзержинского района человек появился в эпоху мезолита – среднекаменного века (9 – 6-е тысячелетие до н.э.).



Кузнечный мастер



Феликс Эдмундович Дзержинский

В X в. центральную Беларусь, куда входила территория Дзержинского района, постепенно заселили племя дреговичей. Эти земли входили в состав Киевской Руси.

На территории расселения дреговичей сохранилось немало археологических памятников: городища, селища, курганные могильники. Именно одно такое городище и располагалось на территории современного города.

Остатки древнего городища

Первоначально места, на котором было расположено древнее городище, называлось в народе «Акопища». Следующее название – «Гаштольдова гора» – пришло к нам в нач. XVI в., когда местечком Койданово владел канцлер Великого княжества Литовского Альбрехт Гаштольд. Он взял в жены дочь прежнего владельца Койданово Василия Варейского Софью с местечком в качестве приданного. С этого времени Койданово в документах порой называют «Гаштольдово». После смерти Альбрехта Гаштольда, Станислав Гаштольд – последний представитель мужской линии этого рода – женился на младшей дочери магната Юрия Радзивилла Барбаре Радзивилл. Гаштольд умер, не оставив после себя наследников. Все его имения перешли в собственность великим князьям ВКЛ.



Барбара Радзивилл



Герб рода
Гаштольдов

Остатки древнего городища
(«Гаштольдова гора»)

Койдановский замок и Кальвинский сбор

С 1650 года владельцем Койданово становится гетман ВКЛ Николай Радзивилл Рыжий. Им было начато строительство каменного замка на Гашвольдовой горе. Радзивилловский замок имел 9 каменных круглых башен и небольшой гостевой дворец, в котором владельцы жили во время нечастых визитов.

Также по некоторым данным, замок имел подъемный мост и вмурованные в стены котлы, в которых должны были варить смолу для защиты стены от нападения врага. В более позднее время попасть в замок можно было по узенькой насыпи, которая вела к единственному въезду. Вход в замок закрывался традиционными воротами, которые венчал герб Радзивиллов. Довершал и без того внушительные укрепления овраг, наполнявшийся водой из реки Нечечь.



Герб рода Радзивиллов

0 50м

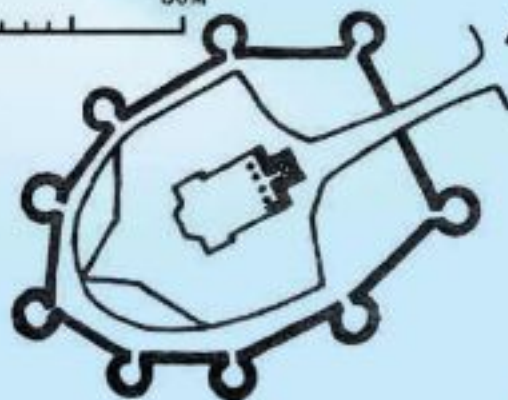


Схема Койдановского замка

Николай Радзивилл "Рыжий" - первый владелец Койданова из рода Радзивиллов





*Символ Калининска
"Туселовский крест"*

В 1564 году Николай Радзивилл переходит из католицизма в кальвинистское вероисповедание. Это стало поворотным моментом для истории Койданово и для облика старой Гаштольдской горы. В том же году он строит стены своего замка и деревянный Кальвинистский собор. Это знаменовало начало новой эры, когда Койданово стало центром протестантизма во всей Литве, надежным пристанищем протестантской ветви князей Радзивиллов – потомков Николая Радзивилла Рыжего. Невозможно представить себе Койданово и без храма той конфессии, в которой на протяжении многих лет принадлежали его знаменитые владельцы. Николай Радзивилл Рыжий построил на замковой горе деревянный Кальвинистский собор.

Его сын Кристоф в 1611 году делает заказ Слуцкой строительной артели на строительство каменной молельни. И в 1613 году на Гаштольдской горе появилось новое величественное готическое сооружение с высокой башней (на которой находились часы и огромный колокол), ставшее доминантой всего замкового комплекса. После этого название Гаштольдской горы поменялось на очередное имя – Кальвинщина.

*Кальвинистский замок и
Кальвинистский собор
(художник Николай Яковлев Ордин, 1878 г.)*



*Князь Николай Радзивилл
"Черный"*



В 1691 году в столице ВКЛ Вильно лютерскими кальвинистами было принято решение, чтобы каждый четвертый год синод, или всеобщий съезд кальвинистов, проходил в Койданове.

Владислав Сырокомли (Млодзиш Кондратович), белорусско-польский поэт, который побывал в Кальвинистском сборе во время своего путешествия в 1850 годах, обнаружил здесь экземпляр уникальной книги, по которой еще в XIX веке велась служба. Это была так называемая «Брестская Библия» - Святое Писание, изданное в 1688 году Николаем Радзивиллом Черным в основанной им Брестской кальвинистской типографии.



*Владислав
Сырокомли*

На сегодняшний день в мире есть только 40 экземпляров этой Библии, причем ни один из них не полный. А тогда в Койдановском сборе эта книга была, так пишет Сырокомли, в счастливой сохранности.

Кальвинистский сбор в Койданове был не только домом молитвы, но и учебницей. Это была уникальная по белорусским меркам протестантская пробыща, аналогичная усердной Радзивилловской Несвижской костеле. В Койданове также хоронили Радзивиллов-протестантов. Когда в 1915 году в Койданове для осмотра слепца приезжал епископ кальвинистской церкви, он обнаружил там десятки гробов. Следующий владелец Койданова Богуслав Радзивилл был вынужден не-за обвинений в государственной измене уехать в Пруссию, где умер в 670 году, оставив после себя наследницей дочь Людвигу Каролину (1687–1695).



*Владислав сырокомли:
"Брестской Библия"*

себя наследницей дочь Людвигу Каролину (1687–1695).

Людвигу Каролину Радзивилл



Богуслав Радзивилл



На ней суждено было обраться ветви Радзивилов, идущей от Николая Радзивиола Рыжого. Людвика Каролина стала женой нойбургского пфальцграфа Карла-Филиппа и жила в немецком городе Гейдельберге. При этом она сохранила за собой все владения предков, в т. ч. Койданово. После смерти Людвики Каролины ее владения передавались по женской линии принцессам нойбургским. Так на карте ВКЛ более чем на 70 лет появилась удивительная территориальная единица – нойбургские владения, которые, кроме Койданова, включали в себя, например, еще и Кошэль, Свуж и другие города.

Только в 1744 году несвижские Радзивиилы смогли выкупить Койданово у немцев и сразу после этого добавили к своей и без того богатой титулатуре звание спанов на Койданово. Под властью несвижских Радзивилов Койданово приобрело некое подобие местного Магдебургского самоуправления. В 1776 году в Койданово упоминается ратуша, а также войт и лендройт – верховные должности городского самоуправления. Упоминается также и собственный койдановский герб, который представлял собой изображение сращенных ветвей дуба и ольхового дерева. Дуб символизировал силу и славу, а ольха – напротив, мир и покой.



В 1795 году в результате второго раздела Речи Посполитой Койданово оказывается в составе Российской империи. Местечко продолжило принадлежать Радзивиолам. Однако за их участие в восстании 1830-1831 гг. Койданово у Радзивилов забрали.

Несмотря на все эти события кальвинский сбор продолжал действовать. До середины XIX в. при сборе действовала Кальвинская школа. Койдановский кальвинистский приход действовал до 1918 г. В начале XX в. он охватывал 3 повета (Минский, Игуменский, Новогрудский) и насчитывал около 200 прихожан.

XX в. становится трагическим для кальвинского сбора и койдановского замка. Сбор пострадал в годы советско-польской войны (1919 - 1921 гг.). В 1920-е гг. в нём размещались войсковые склады большевиков. В 1930-е гг. советские власти начали разбирать сбор и замок на потребности нового строительства. Великую Отечественную войну и годы нацистской оккупации памятники пережили. Однако уже в 1950-е гг. койдановские кальвинистский сбор и замок были окончательно уничтожены (разобраны на строительный материал).




Рисунок немецкого солдата Курта
Зурерманна, сделанный в Койданове
весной 1918 г.
(в изображении Койдановского замка
и Клявиевского абоя)





Глядя на планшеты общества
Мурта Захаркина, сделанные в
Кайгородо в годъ 1885 г.
(в изобрѣтеніи Кайгородскаго
община и
Казанскаго общества)



**Койдановский замок и Кальвинский собор на
сохранившихся фотоснимках**

1910-1914 гг.



1910-1917 гг.



1917 г.



около 1900 г.



1917 г.



1918 г.



1920-е гг.



1930 г.



1917 г.



Костел Святой Анны

Костел св. Анны представляет собой один из старейших храмов Беларуси, сохранившихся на нынешний день, несмотря на то, что сам храм неоднократно страдал от пожаров и столь же часто восстанавливался. Если вести рассказ о достоверной истории Койданова, то ее мы можем начать с 1439 года. Именно тогда в городе был заложен первый костел. И именно в связи со строительством костела Койданово впервые упоминается в письменных документах. Начало строительству положил Михаил Жигимонтович – сын великого князя Литовского Жигимонта Кейстутовича (умер в 1462–1440 гг.). Во время правления своего отца Михаил был его опорой и поддержкой, помогал ему в восхождении на княжеский престол, за что получил щедрое земельное вознаграждение, в т. ч. и Койданово.



Михаил Жигимонтович

После перестройки костела во второй половине XVIII века храм обрел черты стиля барокко – в то время даже деревянным зданиям стремились придать такой облик. Внутри костела все также было выдержано в соответствующем стиле. В центре барочного алтаря размещалась икона Девы Марии неизвестного мастера XVIII века.

Койдановский костел действовал до 1945 года, успешно пережив первые годы советской власти. Но после Великой Отечественной войны здание приспособили под склад, затем – под районный дом культуры, а еще позже – под детскую музыкальную школу. Храмовую утварь католики успели разнести по своим домам. Только в 1991 храм был возвращен верующим.



*Планский костел Святой Анны.
Николай Орда 1876 г.*

**Костел Святой Анны на сохранившихся
фотоснимках**


1914 г.




1917 г.



около 1900 г.



1914 г.



*Костел Святой Анны
(современный внешний вид)*



Свято-Покровская церковь

Была построена в 1861 году на рыночной площади, куда в выходной день съезжались десятки торговых возов с товаром. Протестантские владельцы местечка жили ладу с православной конфессией города. Людмила Каролина Радевицкая – владелица Койданова – не единожды выделяла православным в своих владениях значительные денежные суммы. Однако каменный православный храм Койданово приобрело благодаря другому дворянскому меценату – Эмилию фон Гуттен-Чапскому. Церковь, чья постройка финансировалась им, была освящена в честь Покрова Пресвятой Богородицы. Владислав Сыракомля в свое время восхищался этим храмом, найдя в нем сочетание черт итальянской и византийской архитектуры.

После 1917 года на Церковь обрушились гонения. В 1936 году храм был закрыт и потерпел разрушение: деревянный купол был снесен. Церковь использовалась как складское помещение. В 1942 году (немецкая оккупация Дзержинска) храм был открыт, возобновились богослужения. В 1962 году храм был обновлен оштукатурили и побелили, были проведены работы по реставрации центрального купола. С тех пор храм действует непрерывно.

В 1990–1991 годах был проведен ремонт храма: сделали центральное отопление, водопровод, электрификацию; в 1998 году построена современная отдельно стоящая колокольня. 2005–2009 – капитальный ремонт храма. Были установлены новые купола и кресты, окна и двери, был пристроен пандус для инвалидов колесом.

1897 г.



Свято-Покровская церковь на сохранившихся фотоснимках

1918 г.



1941 г.



Годы немецкой оккупации (1941-1944 гг.)

1918 г.



*Свято-Покровская церковь
(современный внешний вид)*



1.4 История Дзержинского района

Установление советской власти и государственная граница на территории района

Весть об Октябрьской революции в Петрограде дошла до Койданова только в середине ноября 1917 года. Под влиянием этих событий в местечке был создан Военно-революционный комитет. Прежние органы власти были распущены. В конце декабря 1917 года койдановский ревком был преобразован в Совет рабочих, солдатских и крестьянских депутатов.



Рыночная площадь в Койданове, 1918 г.

Как высший орган хозяйственного и административного управления в волости Совет взял на учет помещичьи земли с целью их распределения между бедными слоями крестьянства. Решительно пресекались все попытки мародерства, спекуляции и погромов, особенно еврейского населения. Было введено бесплатное образование и медицинское обслуживание. Такие меры значительно укрепили доверие к советской власти в Койдановской волости. Но эти преобразования прервала германская интервенция, начавшаяся в феврале 1918 года.

Железнодорожная станция "Койданово", 1918 г.



26 марта 1918 года согласно Третьей Уставной грамоте Койданово провозглашалось частью Белорусской Народной Республики. Здесь образовалась Белорусская рада, назначили уездного председателя БНР, а жители города и волости получили свидетельства Народного секретариата БНР. Однако осенью 1918 года немецкие войска уходят с территории Беларуси. В Койданово снова устанавливается советская власть. 1 января 1919 года в соответствии с постановлением и съездом КП(б) Беларуси Койданово вошло в состав Белорусской ССР. В годы советско-польской войны (1919 - 1921 гг.) Койданово на некоторое время было оккупировано польскими войсками. Осенью 1920 года Койданово оказалось в "нейтральной зоне" между Красной и польской армией. В этот момент здесь провозглашается Койдановская независимая (самостоятельная) республика в результате организованного антибolshevikского восстания (руководитель Павел Калечин). Повстанческий штаб располагался в фольварке Яново возле деревни Дзятлыно, базы повстанцев находились в деревнях Дзятлыно и Каспловичи. Повстанцы издали обращение к населению, в котором призывали бороться за свободу Беларуси, издали приказ об организации защиты местечка. Власть республики просуществовала не более 4-х дней. После ее ликвидации частями Красной Армии борьба приобрела форму партизанской борьбы, которая продолжалась до окончания советско-польской войны.

Существование нейтральной зоны Гижского мирного договора 18 марта 1921 года, когда была установлена государственную границу между Польшей и Советской Беларусией. 40 км границы проходило по территории Койдановщины. Койданово стало центром пограничной волости.



*Граница на территории
Койдановщины
(1921 - 1939 гг.)*

Охрану границы осуществлял 1-й пограничный полк. В 1923 году на него был выделен 7-й пограничный батальон с местом дислокации в Койданово. В 1924 году батальон был преобразован в 13-й пограничный отряд. В 1925 году погранотряд был переименован в Койдановский 16-й погранотряд. В 1932 году в связи с переименованием Койданова отряду было присвоено наименование 16-й Дзержинский погранотряд.



Знамя Койдановского погранотряда



*Памятник Ф.С. Дзержинскому
(современное состояние)*

С 17 июля 1924 года Койданово – центр образованного в результате реорганизации района. 3 мая 1932 года местечко приобрело статус города. 29 июня 1932 года город был переименован в Дзержинск. Также был переименован Койдановский 16-й погранотряд в Дзержинский погранотряд. В 1934 году в центре города, в сквере, был поставлен памятник Ф. С. Дзержинскому (скульптор А. В. Груба). На открытии памятника присутствовала семья Дзержинского. В Великую Отечественную войну памятник уничтожен немецко-фашистскими оккупантами, после войны был восстановлен.

*Пограничники Койдановского
погранотряда, 1925 г.*



Негорелое пограничное

Железнодорожная станция «Негорелое» стала пограничной. В то время Негорелое было обозначено на многих географических картах мира. Станция выполняла роль промежуточного звена железнодорожных сообщений между Европой и Дальним Востоком. С Негорелого шли поезда во Владивосток, Иркутск, транссибирский экспресс Негорелое – станция Манчжурия, международный экспресс Париж– Негорелое.

Через Негорелое проезжали видные деятели науки и культуры. Они останавливались в Негорелом бродили по его улочкам, разговаривали с жителями. В 1920–1930 годах четыре раза проезжал Максим Горький. Владимир Маяковский оставил строки в стихотворении «Они и мы»: «На горизонте – белое, снега и Негорелое». Здесь встречали также летчика Валерия Чкалова, Анри Барбюса, Отто Шиндта.

*Пограничный переход между
Польской республикой и СССР
в Негорелом*





*Максим Горький в вагоне поезда
на станции "Историческое"*



*Пограничный переход между
Латвийской республикой и СССР
в Историческом*



Койдановская МТС

В феврале 1950 года в Койданово была организована первая в республике Койдановская машинно-тракторная станция. Решение о строительстве МТС именно в Койданово имело не только экономические, но и политические предпосылки. Койдановский район был приграничным, и было важно, чтобы процесс коллективизации сельского хозяйства в районе происходил успешно.

МТС оказывала значительную помощь окружающим колхозам в механизации сельскохозяйственного производства, и способствовала вовлечению крестьян-единоличников в колхозы. Начало образования МТС положили курсы механизаторов. Первые курсы окончили 128 человек.



Первый советский колесный трактор - SKZ 15/30

Первые рабочие Койдановской МТС



Национально-польский район

В 1952 году в Койдановском районе проводится эксперимент. На примере отдельно взятого района здесь строится модель будущей социалистической Польши. Инициаторами эксперимента выступили польские коммунисты Ф. Кон и Ю. Маршицкий. 15 марта 1952 года первоначально Койдановский, а затем Дзержинский район был объявлен национально-польским. Для этого был искусственно завышен процент польского населения в районе. Все жители Койдановского района католического вероисповедания были записаны поляками. В районе были образованы национально-польские сельские советы, польские школы, польский техникум. В Дзержинске даже работал польский колхозно-совхозный театр, выходила на польском языке районная газета.

Эксперимент провалился. В 1957 году руководство района во главе с председателем Дзержинского райисполкома Вансовским было арестовано и объявлено ополскими шпионами. Дзержинский район расформирован и только в 1988 году был опять обновлен в прежних границах.



*Герб БССР 1927–1937 гг.
Девиз «Дружеский труд
связывает
на четыре языка —
белорусский, русский,
польский и украинский»*



1.5 Достопримечательности Дзержинского района

Свято-Николаевский храм в Станьково

Граф Эмерик фон Гуттен-Чапский был католиком по вероисповеданию, но в знак уважения к православному населению, проживающему на его землях, в 1858 году возвел на Станьковской земле величественный православный храм в честь Святителя Чудотворца Николая. Эта церковь становится осевой доминантой всего архитектурно-паркового комплекса графов Чапских в Станьково.

Проект церкви, приобретенный графом Чапским за две тысячи рублей серебром, принадлежит архитектору двора Его Императорского Величества Константину Тону, больше известному как создателю храма Христа Спасителя в Москве.

Шесть лет возводилась церковь, и 15(28) августа 1863года на праздник Успения Пресвятой Богородицы она была освящена Архиепископом Минской Епархии Михаилом (Голубовичем). За строительство сего храма Императором Александром II Эмирику Чапскому была объявлена «высочайшая благодарность». Белоснежная церковь с небесным куполом, построенная на берегу озера, гармонично вписывалась в местный пейзаж.

Существует интересное предание, рассказывающее о том, что еще в XIX веке Свято-Николаевскую церковь можно было попасть по подземному ходу, проходившему под озером, чем во время освящения церкви и воспользовался граф Эмерик Чапский. Пройдя по подземному коридору, он внезапно для всех появился в храме. После богослужения граф пожертвовал приходу солидную сумму, не забыв наделить деньгами и крестьян.



После установления советской власти в Станьково храм продолжал действовать. Только 19 декабря 1935 году Свято-Николаевская церковь была закрыта. Священника и прихожан, участвовавших в богослужении арестовали, весной 1938 года они были расстреляны и (или) сосланы в лагеря. После закрытия церкви на ней было вынесено всё самое ценное: золотая утварь, серебра, ризницы, оклады, кресты. Многие иконы были сожжены, многие были спрятаны и сохранены верующими. На переплавку пустили колокола, кроме самого большого, который не смогли сбить.

Некоторое время храм пустовал, позже он использовался в качестве зернохранилища. Во время Великой Отечественной войны в стенах храма хранили оружие. При одном из боёв бесприпасы были взорваны, вследствие чего пострадал интерьер церкви. После войны в церкви снова хранили зерно, но после сильного пожара, случившегося из-за прессы, её перестали использовать в хозяйственных нуждах.

Весной 1961 году на озере прорвало старую плотину, было затоплено поле и соседняя деревня Каменка. Для возведения новой плотины были разрушены некоторые постройки усадьбы, а также и Свято-Николаевская церковь.

Мартовским утром 1961 года люди с ближайших к храму домов были выселены, зона взрыва оцеплена. Ровно в 12 часов был сделан первый взрыв. Облако пылевой завесы окутало место взрыва, а когда оно рассеялось, то храм стоял невредим, что произвело сильное впечатление. Верующие видели в этом знак. Через некоторое время раздался второй взрыв, опять облако пыли осело – храм стоял. И только после третьего взрыва барабан покосился и ушёл вниз, внутрь. Варьвать всё здание церкви целиком побоялись, близко стояли живые дома. Договорились с помощью танков и стальных тросов растянуть стены храма и разрушить его окончательно.



В 1972 году сельчане предостерегли повторную попытку разрушить Церковь ради постройки ледочной станции, став в оцепнение

С 2007 года начаты строительные и реставрационно-восстановительные работы. Крест на купол храма был воздвигнут 29 декабря 2010 года, колокола на звоннице храма повешены 11 августа 2011 года. К 2016 году храм был полностью восстановлен. Освящение храма совершил епископ Молодечненский и Столбцовский Павел 17 июля 2016 года. Всехархирейское Богослужение, возглавляемое Митрополитом Минским и Заславским Павлом в сослужении епископов и архиепископов Белорусского Экзархата прошло 24 июля 2016 года. На сегодняшний день проводится работы по расширению храма и благоустройству прилегающей территории.



Дворцово-парковый комплекс графов Гуттен-Чапских в Станьково

Старинное местечко Станьково, которое уникально соединило в себе первозданную красоту природы и красоту творения рук человеческих - дворцово-парковый ансамбль имени графа Эмерика Николая Северина-Земарыша фон Гуттен Чапского (1826-1898). Родовой герб Чапских - «Мелтва». На гербе начертан девиз «Жизнь Отечеству - честь никому».



Эмерик фон Гуттен-Чапский



*Герб рода фон Гуттен-Чапских
(«Мелтва»)*

Эмерик Чапский занимал важные государственные посты вице-губернатор Швербургской губернии, вице-губернатор Новгородской губернии, директор лесного департамента. В 1890 году Эмерик Чапский покидает государственную службу. Он подает в отставку и окончательно селится в Станьково. Начало создания дворца было положено именно им.

*Дворец Гуттен-Чапских в Станьково.
Фото начала XX в.*






*Макет дворца с президентским двором
"Самарской средней школы
имени Марии Кюри"*

Эмерик Чапский занимал важные государственные посты: вице-губернатор Петербургской губернии, вице-губернатор Новгородской губернии, директор лесного департамента. В 1890 году Эмерик Чапский покидает государственную службу. Он уходит в отставку и окончательно селится в Станьково. Начало создания дворца было положено именно им.

Усадебный дом был построен в 1890 году в романтическом стиле с использованием элементов средневековой архитектуры. Дом не сохранился. Но сохранились другие строения усадьбы.

Павильон «Скарбница» – на данный момент самое интересное сооружение из усадьбы в Станьково. Эмерик Чапский – известный коллекционер, ученый-исследователь, его работы были отмечены серебряной медалью Русского археологического общества, – строит павильон для размещения своих коллекций. В прежние времена каждый из двух этажей павильона имел по одному залу. Сама библиотека была связана с усадебным домом подземным ходом. В «Скарбнице» была собрана нумизматическая

*Павильон "Скарбница".
Начало строительства 1894-1896 гг.*



Павильон «Скарбница» – на данный момент самое интересное сооружение на усадьбы в Станьково. Эмерик Чапский – известный коллекционер, ученый-исследователь, его работы были отмечены серебряной медалью Русского археологического общества, – строит павильон для размещения своих коллекций.


В прежние времена каждый из двух этажей павильона имел по одному залу. Сама библиотека была связана с усадьбным домом подземным ходом. В «Скарбнице» была собрана нумизматическая коллекция, около 11 тысяч монет. Кроме того, в музее было достаточно много старых рисунков, гравюр, картин. В «Скарбнице» имелась библиотека, которая насчитывала около 20 тысяч томов. В библиотеке были книги с автографами А. Мицкевича, Я. Тышкевича, А. Ельского и многих других. Музейная коллекция включала уникальное собрание масонских знаков. Геологическая и минералогическая коллекции считались на то время самыми ценными в Европе.

*Павильон "Скарбница".
Современный вид.*



Жилой дом для прислуги был построен во второй половине XIX века с элементами готики и ампира. С усадебным домом подземным ходом был связан и кухонный флигель. На флигеле имеется дата постройки- 1800. Усадьбу окружает парк который признан памятником садово-паркового искусства середины XIX века.

Жилой дом прислуги.
Современный вид.



Кухонный флигель.
Современный вид.



Стелы главного парка
Современный вид.



Озеро парка сделано искусственно, с помощью плотины на реке Гагуса. Во времена Чапских в парке произрастало до 500 видов деревьев. До нашего времени, естественно, сохранилось гораздо меньше. На берегу озера размещена беседка. Она предназначалась для уединенного отдыха.



*Беседка.
Современный вид*

Набережная искусственного озера. Вид на парк и беседку



Осенью 1894 года Эмерик фон Гуттен-Чапский, разделив свои владения между сыновьями (Кароло отпустил Станькова, Ежи - Прицки), покинул Станьково и обосновался в Кракове. Все свое уникальную коллекцию он перевез на новое место жительства в Краков, где купил для нее дворец.

Преуспев на государственном поприще и сын Эмерика Чапского - Кароль фон Гуттен-Чапский. (1860-1904) Три срока подряд, с 1890 по 1901 год, он занимал пост губернатора города Минска. Именно при нем в Минске строятся электростанция, появляется водопровод, телеграф, пущена трамвайная линия - конка, укреплены берега Саньлочи, возведены мостовые, закончено строительство театра.



*Кароль фон
Гуттен-Чапский*



*Ежи Гуттен-Чапский
с семьей*



*Два вида вещей Эмерика и
Кароля Гуттен-Чапских*

Минская конка



Святая блаженная Валентина Минская

Святая блаженная Валентина Минская – Валентина Федоровна Сулковская (1888–1968 гг.) – родилась в д. Коски в семье сельского священника. Отец Валентины Федор Чернышевский служил протоиереем в Станьковской Свято-Никольской церкви. В детстве Валентина пела в церковном хоре, закончила Минское женское духовное училище. В 24 года вышла замуж за коллежского советника Федора Сулковского. В 1961 году муж был арестован, а в 1953 году расстрелян в сталинских лагерях. Именно этот год считается началом подвижничества «мамушки Валентины». У мамыши Валентины отнялись ноги, и даже когда умерла ее мать в 1937 году, она не смогла встать и проститься с ней. Все остальную жизнь Валентина практически не вставала с постели, проведя ее в молитвах и в оказании помощи людям в виде наставления, доброго совета, а иногда и сурового порицания.

Святая блаженная Валентина Минская была канонизирована церковью 6 февраля 2008 года, ровно через сорок лет после смерти. Похоронена в д. Крысово Дзержинского района.



Валентина Сулковская
(Минская)



Икона блаженной
Валентины Минской



Валентина Федоровна с мужем
Федором Васильевичем, его
матерью и сестрами


Усадьбно-парковый комплекс в Новоселках

С XVI века Новоселки принадлежали знаменитому шляхетскому роду Костровицких. Костровицкие поддерживали дружеские отношения со многими известными и знаменитыми личностями. С Михаилом Костровицким дружил поэт Адам Мицкевич и часто приходил к нему в гости.

Адам Мицкевич посвятил жене Михаила Костровицкого, а также другим представителям рода Костровицких, стихотворение «Мадроса».

Владельцы Новоселок Костровицкие отличались демократичностью взглядов, воспитывались в духе любви к своей Родине и уважению к своей истории, поэтому, когда в 1863-1864 гг. вспыхнуло антироссийское восстание, то сразу три брата Костровицких Казимир, Карл и Михаил-Аполлинарий, не задумываясь, влились в ряды восставших. Но восстание потерпело поражение. Двое из братьев - Казимир и Карл - были сосланы в Сибирь. Старшему, Михаилу-Аполлинарию, удалось избежать ареста. Он эмигрировал в Италию. В Италии дочь Михаила-Аполлинария Анжелика 6 августа 1890 года родила мальчика, его назвали Вильгельмом. Позже он станет известен миру как Гийом Аполлинер, французский поэт, настоящее имя которого - Вильгельм Костровицкий.

Усадьба Костровицких в
д. Большие Новоселки.
Современный вид



Карусь Каганец (1868–1918 гг.)

Родился в Тобольске. Настоящее имя Казимир Карлович Косаровичский. Белорусский поэт, прозаик, драматург, публицист, переводчик, художник, участник белорусского национально-освободительного движения. Его произведения датируются 1898 г. Обработки народных легенд и архаизмов Каганца впервые были напечатаны в 1902 г. на белорусском языке в газетах «Минский листок» и «Север-Западный край». В 1902–1903 гг. участвовал в создании Белорусского социалистического общества, разрабатывал его программы. В 1905 году участвовал в работе первого крестьянского съезда Беларуси, который принял решение о создании Белорусского крестьянского союза. В 1905 году находится в тюрьме за радикальные революционно-демократические взгляды и деятельность. Из творческого наследия Каганца до нас дошло не все, но то, что сохранилось и известно нам, свидетельствует, что Карусь Каганец был необычайно талантливым человеком.



*Карусь Каганец
(картина неизвестного
художника)*



*Карусь Каганец
в арестные годы*

*Могила
Каруся Каганца*



Усадьба Ваньковичей в Волме


Усадебный дом – памятник усадебной архитектуры XIX века. Усадьба занимала террасу и пойму небольшой реки Волчанки, включала парадный двор с жилыми зданиями, хозяйственными, парк и сад. Усадебный дом каменный, двухэтажный, с четырех колонным портиком и стенами мажорной толщины. Здание было разрушено в годы войны и утрачено многие детали в ходе восстановления. Сохранился пейзажный парк с озерами.

Сейчас на территории усадьбы-Международный находится «Международный экологический парк «Волма»



*Усадьба Ваньковичей в Волме.
Современный вид*

*Церковь св. Иоанна Крестителя
в Волме*



1.6 Великая Отечественная война



Немецкие солдаты в Могилёве, 1941 г.

На временно оккупированной территории немецко-фашистские захватчики установили режим кровавого террора, принесли на нашу землю смерть и разрушения. Уже в октябре 1941 года в г. Дзержинске карателями было расстреляно больше тысячи жителей города еврейской национальности.

В результате карательной операции «Якоб» деревни Лигавец и Любожанка, а также деревни Садковщина, Спирмонтово и Глухое Пердурово Дзержинского района постигла судьбу Хатыни. В районе было уничтожено более 17 тысяч человек.

*Восход в мемориальный комплекс
"Лигавец"*

Дзержинский народ поднялся на подпольную и партизанскую борьбу с врагом. В августе 1941 года в городе была образована Дзержинская подпольная организация «Смерть фашизму». Руководителями подпольной организации были Г. Будай, И. Жуковец, П. Хмелевский. Весной 1942 года в Дзержинском районе был организован первый партизанский отряд – 126 отряд им И.В. Сталина.



*Мемориал на месте массового
расстрела евреев Дзержинского*





Генерал Будай

Дзержинский народ поднялся на подпольную и партизанскую борьбу с врагом. В августе 1941 года в городе была образована Дзержинская подпольная организация «Смерть фашизму». Руководителями подпольной организации были Г. Будай, И. Жуковец, П. Хмелевский.

Весной 1942 года в Дзержинском районе был организован первый партизанский отряд – 126 отряд или ИВ. Сталина. Возглавил отряд С.А. Гасказ, офицер, попавший в окружение под Дзержинском.



Сергей Гасказ

Всего на территории Дзержинского района в годы войны действовало более 5 партизанских бригад. Наполнились они местной молодежью и попавшими в окружение солдатами и офицерами Красной Армии. В районе действовали спецруины «Чайка», «Годные», «Группа №7».



Командование 200-й дзержинской бригады имени И.К. Рыжовского в лесу у Станислава (слева направо) И.А. Егорев, И.Г. Мирякович, командир бригады И.С. Баранов, И.С. Мисирский.

Город Дзержинск был освобожден от немецко-фашистских захватчиков в результате операции «Багратион» 7 июля 1944 года войсками 290-й стрелковой дивизии под командованием генерал-майора И.Г. Гаспаряна.

Наши земляки – Герои Советского Союза

Дзержинщина стала родиной для семерых Героев Советского Союза и одного полного кавалера Ордена Славы.



Гармса Михаил Михайлович, уроженец деревни Чапли. Участник советско-финской войны. Служил на крупнокалиберной батарее сопровождения морского флота снайпером артиллерийского огня. Звание Героя получил 21 апреля 1940 года. Участник Великой Отечественной войны, с июля 1941 года. Капитан Гармса сражался на Юго-Западном, Волховском, Северо-Западном, 1-м Белорусском фронтах.



Бурак Александр Кондратьевич, уроженец города Дзержинска, участвовал в войне с 1942 года. Лейтенантурмовик, удостоен звания Героя в 1945 году. Он совершил 128 боевых вылетов, уничтожил 28 танков, 60 автомашин, сбил в воздухе 3 самолета врага, уничтожил 7 складов боеприпасов, 2 эшелона и 3 зенитные батареи. Войну закончил в должности заместителя командира эскадрильи.



Фомин Евгений Иванович родился в Дзержинске, кадровый военный, на фронте с 1941 года. Начал командиром танкового батальона. Закончил войну командиром танкового корпуса, генерал-майором. Участник обороны Москвы, боев на Курской дуге. Освобождал Беларусь и Польшу. Танки корпуса дошли до Вены. В Альпах корпус Е.И. Фоминя пленил предателя генерала Власова и весь его штаб. Звание Героя получил весной 1945 года.



Шмель Иван Степанович – полный кавалер ордена Славы трех степеней. Разведчик 3Усстрелкового корпуса. Участвовал в 300 выходах в тыл врага, вместе с разведгруппой пленил более 300 немцев. Проявил себя в боях за освобождение Литвы Восточной Пруссии. Был командиром деления разведки. Участвовал в штурме Кенниг-сберга, в боевой операции по подрыву форта №3, обеспечил успешное наступление соединения и корпуса.



Леонович Иван Семенович, уроженец деревни Слободка Фанипольского сельского совета. Летчик-испытатель. На фронте с весны 1943 года. Сбил 28 фашистских самолетов лично и 4 в группе. Уничтожил немецкую супер пушку «Берга», которая использовалась для обстрела Ленинграда, уничтожил целый авиаполк немцев, сам при этом не был сбит ни разу, совершил 200 вылетов на разведку аэродромов, танковых и автомобильных колонн, вражеских укреплений. Звание Героя получил в ноябре 1944 года. Трагически погиб в 1946 году в городе Подольске от диверсии немецких военнопленных. В 2006 г. на здании школы была установлена памятная доска в честь героя.



Турин Николай Исосифович, уроженец деревни Шпилыки, вице-адмирал, участвовал в морских боях с 1941 года. Командовал эсминцем, затем дивизионом миноносцев, осуществил 210 проводок судов союзников в Мурманск. Мурманск. Звание героя получил в 1945 году





Шарко Николай Олышников, уроженец деревни Макавицы. На фронте с весны 1943 года. Командир роты, участвовал в боях за Украину, Беларусь, Польшу, Берлин. Был тяжело ранен в пригороде Берлина. Здесь он потерял ногу. Звание Героя получил в 1945 году.



Герой Советского Союза, партизан Мария Ивановна Кашеева родилась в Станьково 10 октября 1929 года. Во время Великой Отечественной войны семья Кашеев принимала активное участие в партизанском движении на территории Дзержинского района. Мать Марата Анна Кашеева пер все дни войны прятала дома на чердаке раненого офицера Красной Армии. Была схвачена фашистами повешена в Минске на площади Свободы 7 ноября 1944 года. Ее дети, сын Марат и старшая дочь Ада, ушли в партизанский отряд им. 25-летия Октября, в котором уже воевал их дядя. В мае 1944 года, попав во вражескую засаду у деревни Хоромщице, Марат отстреливался до последнего патрона а когда закончились патроны, взорвал себя и паравозные вагоны батальона Державингера последней гранатой.



Пам'ятник Марату Кашееву в Станьково

1.7 Памятники природы республиканского значения

Гора "Дзержинская"

Гора Дзержинская считается высшей точкой Беларуси. Она расположена в 30 километрах от Минска, недалеко от города Дзержинска, на окраине деревни Сирмантово, и возвышается на 346 метров над уровнем моря.

В старину горы зачастую являлись для людей местами поклонения – именно на возвышенностях, как правило, проходило общение с богами. Дзержинская гора не была исключением, она называлась Святой, до того как в 1958 году ее переименовали. Сейчас на горе установлена гранитная плита с надписью на белорусском языке.

Белорусам Дзержинская гора известна еще из школьных учебников, где она упоминается как высшая географическая точка Беларуси. Хотя для некоторых этот факт является спорным – существует предположение, что в стране есть места выше.

12 мая 2023 года на горе Дзержинской открыта композиция «Сцяг Радзімы», установлен Государственный флаг Республики Беларусь

Гора "Дзержинская" и композиция "Сцяг Радзімы"



Родник «Юцковский»

Родник находится в Дзержинском районе, неподалеку от деревни Юцки. Этот ручей берет свое начало из родника, течет по поверхности земли, а затем впадает в реку Уса. Приблизительная длина ручья – три километра.

К Юцковскому роднику ведут ступени длинной пологой лестницы.

В 1939 году этот родник был объявлен гидрологическим памятником – памятником природы республиканского значения. Родниковая вода течет по жестяным желобкам. Здесь ее можно набрать в любое время года, ведь родничок, находящийся из-под земли, не замерзает.



1.8 Музей, экспозиция, комплексы

ГУ «Дзержинский районный историко-краеведческий музей»

Музей был образован в 1935 г. Открыт для посещения 6.11.1937 г. Общая площадь экспозиции составляет 470 м². Музейный фонд насчитывает около 12 тысяч экспонатов, из них 8 тысяч основного фонда. В настоящее время для посетителей открыты экспозиционный зал «Природа родного края», выставочный зал, в котором регулярно проводятся выставки различной тематики, лекционный зал. Разработан художественный проект для новой историко-краеведческой экспозиции.



Центр экологического туризма

Центр экологического туризма «Станьково» представляет собой комплекс тематических площадок, среди которых конферма, фермы по разведению, содержанию и по-казу домашних и диких птиц животных; военно-исторический комплекс «Минский укрепленный район»; военно-исторический комплекс «Партизанский лагерь».

На конферме содержатся лошади различных пород: тракененской, англо-тракененской, арабо-буденновской, белорусский тяжеловоз, а также шетлендский пони. К услугам посетителей катание в повозке, вьюгой на санях. Воссад разделен на тематические зоны, в нем расположены домики для птиц и животных. Курсы различных пород, фазаны, павлины, африканские страусы, камерунские козы, овцы, косуля, олени, ламы, лисыцы, волки. На территории воссада работает мини-кафе «Миншукка», можно покататься на астрацаронах.



Военно-исторический комплекс «Минский укрепрайон»

Военно-исторический комплекс «Минский укрепрайон» – это комплекс объектов под общим названием. До 1939 года рядом проходила государственная граница СССР с Польшей. В рамках этого проекта воссоздается пограничная застава того времени. Построены здания таможен, казармы, мастерской. Создана площадка для проведения военно-исторических мероприятий. На территории комплекса расположен трехбашенный пулеметный ДОТ № 1 РРО (ротно-районного района обороны) «Д» Минского укрепрайона. Основой площадки военной техники и вооружения явилась экспозиция военной техники музея Великой Отечественной войны. Военная техника представлена самоходными артиллерийскими установками «СУ-100», «ИСУ-152», боевой машиной М-13 («Катюша»), минометами полковыми, противотанковыми пушками, гаубицами, танками «ИС-3», «ИС-2», «Т-34-85», автомобилями «ЗИС-5», «ГАЗ-АА», музей полевой походной «ПП-42М». Военно-морскую тематику представляют фугасные авиационные бомбы, торпеды, корабельные мины



2. Экскурсионные маршруты

2.1 Экскурсионный маршрут «Усадебно-парковый комплекс «Ансамбль бывшей усадьбы графов фон Гуттен-Чапских»

Цель экскурсии: знакомство с объектами, связанными с жизнью и деятельностью рода Гуттен-Чапских, внесших заметный вклад в развитие страны.

Задачи экскурсии:

1. Привлечение внимания и развитие интереса к истории страны;
2. Формирование ценностных ориентиров, гордости и уважения за достижения своих земляков;
3. Воспитание эмоционально-положительного отношения к родным местам.

Возрастная категория: школьники, студенты.

Способ передвижения: пешеходный.

Продолжительность: 2 часа.

Протяженность маршрута: 3 км.

Какой учебный предмет: история, география.

Сезонность прохождения: весна-осень.

Краткая характеристика: обзорная экскурсия знакомит с усадебно-парковым комплексом «Ансамбль бывшей усадьбы графов фон Гуттен-Чапских». Годословная графов Чапских идет с начала 17 века. Память о тех, кто жил под девизом «Жизнь – Отчизна, честь – никому», хранит многие белорусские города и местечки. На территории Дзержинского района Минской области, в 40 км от города Минска расположена деревня Станьково. В границах населенного пункта находится живописный исторический усадебно-парковый комплекс «Ансамбль бывшей усадьбы (графов фон Гуттен-Чапских) XIX века». История местечка Станьково (ныне Станьково) известна с 1340 года. История усадьбы – с XVI века. Станьково в разное время принадлежало: Великому князю ВКЛ Витовту, боярину Манивиду, князьям Радзивиллам, дворянам Дорогостайским, Звыковским и с 1772 года графам фон Гуттен-Чапским.

Карта-схема маршрута



Объект 1: Центральный вход на территории бывшей усадьбы фон Гуттен-Чапских (ныне: государственного учреждения дополнительного образования «Дзержинский районный центр туризма и краеведения»)



Объект 2: Коровник

Комплекс конюшен и коровников был построен в утилитарном стиле в 1897 году. Бутовый кладка стен с уникальной техникой обработки фасадов - оштукатуренная кладка. Арочные дверные и оконные проёмы обложены кирпичом. Пологая двускатная крыша некогда была под трапециевидными фронтонами, которые сейчас утрачены. На сегодняшний день только одно здание сохранилось до нашего времени в несколько изменённом виде крыши.



Объект 3: Минская въездная брама

С восточной стороны парка сохранились руины «Минской» въездной брамы, построенной из кирпича в 1835 году. Это двухпролётная стрельчатая аркада с повышенной центральной частью, которая завершается ступенчатым шпилем. Опоры аркады усилены готическими контрфорсами. К браме примыкает дом-сторожка, объединённый с аркадой в единую архитектурную композицию. Сторожка - небольшое здание под двускатной крышей, украшенное арочными нишами. Некогда парк фланкировали и другие брамы: «Негорельская» - парадная брама; «Слуцкая» - брама с часовней и сторожевой башней; «Койдановская» - брама со сторожкой. Но они не сохранились.



Объект 4: Жилой дом придворной службы

Жилой дом для придворной службы был построен на рубеже XVII – XVIII веков в виде небольшого одноэтажного объема в стиле барокко. В начале XIX века он был перестроен в стиле ампир, с надстройкой второго этажа с балконами на колоннах. Во второй половине XIX века к нему пристроили длинное одноэтажное крыло в стиле ампир. Крылья Гюдобного адания имеют разную этажность. Основная часть – одноэтажная, короткая – двухэтажная. Входы в обе части дома решены стрельчатыми проемами. Также же форму имеют окна первого этажа, которые раньше были декорированы богатой лепниной. Комплекс из нескольких подобных зданий располагался в одном месте. На сегодняшний день только одно из трех таких зданий сохранилось.



Объект 5: Водонапорная башня

В середине XIX века, для удобства жильцов усадьбы и для функционирования фонтана, около кухонного флигеля была построена двухъярусная водонапорная башня под куполом со шпилем.



Объект 6: Кухонный флигель

Кухонный флигель (1900 г.), построенный на месте старого деревянного флигеля XIX века, соединялся с дворцом и другими сооружениями ансамбля подземными переходами, частично сохранившимися до нашего времени. Цокольная часть и углы флигеля украшены рустом. Стены опоясаны антаблементом.



Объект 7: Скарбница

Дворцовый павильон «Скарбница» построен на рубеже XVIII – XIX веков. В первой половине XIX века был реконструирован и приобрел черты средневекового замка в силе неоготики. С обратной стороны павильона до середины XX века была одноэтажная пристройка с террасой вместо крыши (не сохранилась). Павильон украшали золотые флагера в виде символов герба «Мелива», богатые готические кованые элементы обрамлений крыши и балконов, каменные вазы, венчающие шпильцы шпилей. В Павильоне «Скарбница» хранилась коллекция книжных сборов из богатейшей двадцатитысячной библиотеки графа Эмерика фон ГуттенЧапского. В основном, это были дубликаты рукописей и книг XV – XIX веков. Здание павильона соединялось подземным переходом со зданием дворца и другими постройками.



Объект 8: Амбар

Амбар, под двухскатной с залобками крышей, построен в 1897 г. из местного бутового камня, обтесанного с внешней стороны. Узкие окна и входной арочный проём обложены кирпичом. Амбар имеет три яруса: подземный - для продовольствия, надземный для жарет и мансардный - для сушки фруктов.



Объект 9: Место постройки бывшей усадьбы графов фон Гуттен-Чапских
Эмирик Чапский построил в Станькове роскошную усадьбу. Усадебный дом был возведён в 1890 году в романтическом стиле с использованием элементов средневековой архитектуры.

Получился не просто дом, а шикарный дворец. Некоторые салоны были оформлены ценными породами дерева, на полах - узорчатый паркет. На первом этаже дома располагались библиотечный салон в сто квадратных метров (бардостью графа было собрание из 22 тысячи книг, среди них как рукописные, так и перепечатанные), зелёный салон с опрочной коллекцией мебели в стилях эпохи Ренессанса, барокко, рококо, классицизм и ампир.



Объект 10: Ротонда

Беседка, расположенная на берегу озера, является памятником садово-парковой архитектуры классицизма. Расположена на небольшом острове озера. Во времена Гуссен-Чапских в центре беседки стоял столб, вокруг которого - скамейки. Здесь любили отдыхать многочисленные гости. В беседке вешали широры, накрывали стол. Играли оркестр. Гости плавали по озеру на лодках в окружении белых и черных лебедей.



Объект II: Свято-Николаевская церковь

В 1862 году граф Эмерик-Захарьич-Николай-Северин фон Губен-Чапский на месте древнего обветшавшего храма, основал новую каменную церковь по благословению Архиепископа Минского и Бобруйского Михаила (Голубовича). На возведение святыни ушло шесть лет. Было потрачено более 22000 рублей серебром и огромное количество кирпича, произведенного на Станьковском заводе. Проект здания был создан известным Русским архитектором Константином Андреевичем Тонам. 28 августа (16 августа по старому стилю) 1868 года храм был освящен в честь Святого и Чудотворца Николая. Приход составляли верующие из многих окрестных сел. Под патронажем церкви появились три народных училища, шесть церквей и шесть часовен. Станьковский благочиннический округ охватывал 27 деревень. В начале и середине XX века со Станьковским храмом связано имя Валентины-Феодоровны Сулковской (Чернявской), прославленной в 2006 году как святой блаженная Валентина Минская.



2.2. Экскурсионный маршрут «Гордость и слава Дзержинщины»

Производственная сфера моей малой Родины»

Цель: ознакомление с промышленным сектором экономики Дзержинского района на примере предприятий, расположенных в микрорайоне гимназии г. Дзержинска. Оказание преферентационной помощи учащимся формирование представлений о специфике производства, рынке востребованных профессий Дзержинского района и условиях труда работников.

Задачи экскурсии:

1. Выявить предприятия, расположенные на территории микрорайона гимназии г. Дзержинска;
2. Ознакомить с историей и особенностями возникновения и развития промышленности города;
3. Сформировать представление о рабочих профессиях и рынке труда города и района; способствовать преферентационной подготовке учащихся;
4. Воспитывать уважительное отношение к трудовой деятельности и дать возможность осознать важность выбора рабочей профессии;
5. Расширить краеведческий кругозор, пополнить его знаниями по истории, географии, экономике.

Возрастная категория: школьники, студенты.

Способ передвижения: автобусно - пешеходный.

Продолжительность: 4 часа.

Протяженность: 6 км.

Какой учебный предмет дополняет: история, география, экономика.

Сезонность прохождения: весна - осень.

Краткая характеристика: в ходе экскурсии учащиеся знакомятся с промышленными объектами микрорайона, которые относятся к территории учреждения образования, формирует представление об особенностях развития промышленного сектора экономики Дзержинского района, о профессиях, востребованных в Дзержинском районе.

Промышленная основа Дзержинщины была заложена в далёкие 1920 - 1930-е гг., когда в БССР активно шёл процесс индустриализации. Именно тогда в местечке Койданово (современное название, как и статус «город», были присвоены в 1932 году) возникли первые производственные артели – в 1928 году швейная артель «Объединение» (с 1956 года швейная фабрика им. Крупской; сегодня ООО «Элиз»), артель «Красный штамповщик» (с 1977 года ДТМЗ).

Карта-схема маршрута экскурсии



Объект 1: ООО «Голдтай»

ООО «Голдтай» – небольшое предприятие, имеющее лёгкопромышленную направленность. Оно было основано в 2001 году. Занимается пошивом швейных изделий: мужских сорочек, галстуков, бабочек.



Объект 2: ОАО «Дзержинский райагросервис»

Открытое акционерное общество «Дзержинский райагросервис» было создано 6 июня 2003 г. Предприятие осуществляет производственную деятельность по техническому обслуживанию и ремонту сельскохозяйственной техники.



Объект 3: ООО «Салео»

ООО «САЛЕО» открылось в г. Дзержинске в феврале 2014 года как головное предприятие по производству гидравлики для мобильной техники. А после посещения предприятия в марте 2014 года Президентом Беларуси А.Г. Лукашенко было принято решение о создании в Республике Беларусь гидравлического холдинга «САЛЕО».

Основной целью холдинга «САЛЕО» является выпуск высококачественных гидравлических компонентов в соответствии с мировыми технологиями и с использованием высокотехнологичного и современного оборудования, которое позволит выпускать конкурентоспособную продукцию.



Объект 4: Белорусский государственный архив кинофотофонодокументов
Белорусский государственный архив кинофотофонодокументов) – Белорусский архив, который хранит кинофотофонодокументы, иллюстрирующие историю Беларуси с XIX века по настоящее время. Основан в 1941 году в Минске.



Объект 5: Производство «Интеко-мастер»
ООО «ИНТЕКО-МАСТЕР» производит и реализует технологическое, холодильное и торговое оборудование, холодильные шкафы и витрины, оборудование для магазинов, конвекционные печи и расстоечные шкафы.



Объект 6: ООО «Интертрансавто»

ООО «ИНТЕРТРАНСАВТО» – крупнейшая международная компания, специализирующаяся на перевозке сборных грузов по странам Евросоюза (Германия, Бельгия, Нидерланды, Австрия, Франция, Люксембург, Италия, Испания и др.) в страны СНГ (Беларусь, Россия, Казахстан, Узбекистан, Таджикистан, Азербайджан, Киргизия), Азии (Туркменистан, Монголия). В компании обработаны перевозки по 22 линиям для сборных грузов и более 30 для комплексных поставок.



Объект 7: ОАО «Амкордор-Семаш»

ОАО «АМКОДОР-СЕМАШ» – управляющая компания, входящая в состав холдинга «АМКОДОР». Производит машины и агрегаты для сельхозпроизводителей. Предприятие было основано в 1976 году. Сегодня оно выпускает агрегаты для предпосевной обработки почвы, деревообрабатывающее оборудование; запасные части к почвообрабатывающим агрегатам, деревообрабатывающему оборудованию.



Объект 8: ОАО «ДЭМЗ»

ОАО «Дзержинский экспериментально-механический завод» введен в эксплуатацию 1 января 1977 г. Он был построен для обеспечения нужд строительного комплекса Белорусской ССР. На заводе изготавливались сантехнические заготовки внутренних систем отопления, водо- и газоснабжения, средства малой механизации в строительстве (бетономесители, строительные леса), металлоконструкции и металлоформы строительного назначения.

Более 20 лет, будучи одной из составных частей строительной отрасли республики, завод работал с полной загрузкой производственных мощностей.

Выступив в кризисные 1990-е гг., стартовал второй этап развития предприятия, когда ОАО «Дзержинский экспериментально-механический завод» вошло в состав производственного объединения «БелавтоМАЗ» (2000 год) и занялось выпуском каркасов кузовов автобусов семейства МАЗ, а также платформ для грузовых самосвалов этой же марки. На сегодняшний день большая часть продукции завода производится для объединения «МАЗ».



2.3. Экскурсионный маршрут «Высоты Крутогорского края»

Цель экскурсии: формирование у обучающихся ценностного отношения к малой родине, историко-культурному и природному наследию белорусского народа.

Задачи экскурсии:

1. Содействие познавательной деятельности обучающихся, направленной на изучение истории и географии родного края;
2. Воспитание чувства гордости и уважения за трудолюбие, патриотизм, героизм белорусского народа;
3. Популяризация экскурсионной деятельности в пределах своей малой родины.

Возрастная категория: школьники, студенты.

Способ передвижения: автобусно - пешеходный.

Продолжительность экскурсии: 3 часа

Протяженность: 8 км.

Какой учебный предмет дополняет: история, география.

Сезонность прохождения: весна-осень.

Краткая характеристика: в ходе экскурсии экскурсантам представится возможность побывать на высшей точке Беларуси – горе Дзержинской, узнать многочисленные мифы и легенды, связанные с прежним названием этого географического объекта (до 1958 года – гора Святая). Участники экскурсии узнают трагическую историю деревни Спирмантово, которая была сожжена фашистами в 1943 году, смогут отдать дань памяти, находясь возле памятника, воздвигнутого в память о земляках, которые погибли во время Великой Отечественной войны.

Экскурсантов ожидает подробный рассказ о прошлом и настоящем агрогородка Спирмантово в историко-краеведческом музее ГУО «Спирмантовский учебно-педагогический комплекс ясли-сад – средняя школа». После пешей прогулки участники экскурсии окажутся в живописной деревне Скоробогатовишна, которая находится на пути к последнему объекту маршрута – парку активного отдыха «Якутские горы», находящегося в д. Якуты, где путешественники смогут получить наглядный ответ на вопрос, почему Дзержинский район со всей справедливостью называют Крутогорским краем.



Карта-схема маршрута экскурсии



Объект I: Гора «Дзержинская» и композиция «Сцяг Радаімы»

Во время экскурсии экскурсантам представляется возможность побывать на высшей точке Беларуси – горе Дзержинской, узнать многочисленные мифы и легенды, связанные с прежним названием этого географического объекта.



Объект 2. Памятник погибшим землякам, аг. Скирмантово

Экскурсантов ожидает подробный рассказ о прошлом и настоящем агропосёлка Скирмантово в историко-краеведческом музее ГБОУ «Скирмантовский учебно-педагогический комплекс лицей-сад – средняя школа».



Объект 3: Историко-краеведческий музей ГБОУ «Скирмантовская средняя школа»

Экскурсантов ожидает подробный рассказ о прошлом и настоящем агропосёлка Скирмантово в историко-краеведческом музее ГБОУ «Скирмантовский учебно-педагогический комплекс лицей-сад – средняя школа».



Объект 4: Парк активного отдыха «Ялутские горы», д. Ялуты

Участники экскурсии окажутся в живописной деревне Скоробогатовщина, которая находится на пути к последнему объекту маршрута – парку активного отдыха «Ялутские горы», находящегося в д. Ялуты, где путешественники смогут получить наглядный ответ на вопрос, почему Дзержинский район со всей справедливостью называют Крутегорским краем.



2.4. Экскурсионный маршрут «Дорогами войны Дзержинского района»

Цель экскурсии: формирование у учащихся гражданско-патриотических и духовно-нравственных качеств через ознакомление экскурсантов с военно-историческими памятниками Дзержинского района, историческим прошлым наших героических предков.

Задачи экскурсии:

1. Массовое вовлечение учащихся в познавательную-исследовательскую деятельность, направленную на получение знаний о памятных местах времен Великой Отечественной войны на территории Дзержинского района;
2. Формирование представления о памятниках, как исторических источников;
3. Создание условий для формирования ценностных ориентиров, гордости и уважения за достижения белорусского народа, уважительного отношения к людям, пережившим Великую Отечественную войну.

Возрастная категория: школьники, студенты.

Способ передвижения: автобусно - пешеходный.

Продолжительность экскурсии: 4 часа 40 мин

Протяженность: 110 км.

Какой учебный предмет дополняет: история, география.

Сезонность прохождения: весна - осень.

Краткая характеристика: в ходе экскурсии «Дорогами войны Дзержинского района» экскурсанты познакомятся с памятными местами Дзержинского района в годы Великой Отечественной войны. За годы войны населённые пункты, по которым пройдет экскурсия, узнали о фашистском порядке, что такое концлагерь, массовые акции по уничтожению мирного населения, что такое партизанское движение и радость освобождения. Экскурсанты познакомятся с примерами мужества и отваги местного населения, героизмом пионера героя М.Казял. Их подвиг вечен, и в мирное время он помогает работать над собой, учит достойному преодолению трудностей. Малоизвестная история гибели деревни Литавец, концлагеря на территории Нагорельской школы, момент освобождения Нагорелого.



Карта-схема маршрута экскурсии



Объект 1: Памятник Советским воинам и партизанам (г. Дзержинск)

В Дзержинске во время немецкой оккупации, которая продолжалась с 28 июня 1941 года по 7 июля 1944 года, погибли 2190 человек, на фронтах войны погибли 268, в партизанских отрядах и бригадах, в патриотическом подполье – 140, были вывезены на принудительные работы в Германию – 78 человек.

В послевоенное время в городе был установлен памятник Советским воинам и партизанам в честь освобождения города. Больше 4 тысяч жителей города и района сражались с врагом в рядах Красной Армии, подполье, партизанских бригадах и отрядах.



Объект 2: Памятник землякам, погибшим в годы Великой Отечественной войны (д. Мосинце)

Памятник установлен в память семи жителей деревни Мосинце, которые погибли на фронтах Великой Отечественной войны. В 1967 году на месте памятника был установлен обелиск.



Объект 3: Обелиск на месте захоронения советских военнопленных (а.г. Негорелое)

Аграрародок Негорелое. Обелиск на месте захоронения советских военнопленных, 1967г. Захоронено более 1500 военнопленных с 1941-1945гг.



Объект 4: Памятник Марату Казею – Герою Советского Союза – пионеру-партизану. (д Станьково)

Памятник Марату Казею – Герою Советского Союза установлен в октябре 1968 г. на месте перезахоронения юного пионера-партизана. Также его именем названа Станьковская средняя школа.



Объект 5: Мемориальный комплекс «Литавец»

На месте сожженной деревни Литавец в 1987 году был создан Мемориальный комплекс. В январе 1943 года здесь было сожжено 42 двора, 196 человек.



2.5. Экскурсионный маршрут «Исторические и культурные памятники деревни Станьково»

Цель экскурсии: формирование у обучающихся гражданско-патриотических и духовно-нравственных качеств через приобщение к историко-культурным ценностям родного края. Воспитание чувства гражданственности и патриотизма, сохранение исторических знаний о своей малой родине.

Задачи экскурсии:

1. Массовое вовлечение обучающихся в культурно-познавательную и исследовательскую деятельность, направленную на получение знаний об историко-культурных достопримечательностях Республики Беларусь;
2. Формирование ценностных ориентиров, гордости и уважения за достижения белорусской готики, ренессанса и рококо.
3. Популяризация деятельности государственного учреждения «Станьковская средняя школа имени Марата Казея».

Возрастная категория: школьники, студенты.

Способ передвижения: пешеходный.

Продолжительность: 1 час 40 минут

Протяженность: 5 км.

Какой учебный предмет дополняет: история, география.

Сезонность прохождения: весна-осень.

Краткая характеристика: мы предлагаем экскурсантам познакомиться с семьей Казеев и подвигом Героя Советского Союза Марата Ивановича Казея, с представителями древнейшего европейского дворянского рода фон Гуттен-Чапских, оставивших яркий след в истории не только государства Европы, но и в истории Белой Руси, посетить родовую резиденцию – дворцово-парковый ансамбль в деревне Станьково Дзержинского района Минской области.

Станьково – есть такое место на карте... На карте Беларуси, недалеко от Минска в Дзержинском районе расположилось это замечательное местечко Станьково.

Говоря официально, Станьково – это деревня. Но многие живущие здесь вполне обоснованно заявляют, что живут в городке. И они правы! Дело в том, что местность рядом с деревней с давних пор облюбовали военные, еще в Первую Мировую войну здесь находился военный аэродром, а сейчас имеется несколько воинских частей и военный городок. Географически эти два образования Станьково, деревню и военный городок разделяет живописные парк и озеро.

Вся эта великолепная местность знаменита несколькими моментами. Во-первых, это местечко входило во владения Радзивиллов, а в последствии принадлежало роду Чапских вплоть до 1920 года. Во-вторых, вы могли слышать о подвиге пионера Марата Казея, а ведь он родился именно в Станьково, здесь же сейчас находится его могила.

Карта-схема маршрута экскурсии



Объект 1: Площадка перед учреждением образования Станьковская средняя школа имени Марата Казепа



Объект 2: Краеведческий музей Станьковской средней школы имени Марата Казей

Музей имеет три основных раздела. Первый раздел посвящен дворцово-парковому комплексу в Станьково и его владельцам графам фон Гуттен-Чапским. Во втором разделе «Наш земляк Марат Казей» рассказывается о семье Казей и подвиге Героя Советского Союза Марата Ивановича Казей. Третий раздел «Этнография и быт» позволяет окунуться в мир давно ушедших, но близких сердцу каждого белоруса вещей.



Объект 3: Усадьбно-парковый комплекс «Ансамбль бывшей усадьбы графов фон Гуттен-Чапских»

Усадьбно-парковый комплекс графов Чапских – памятник архитектуры и садово-паркового искусства второй половины XIX века. Расположен в деревне Станьково Дзержинского района на равнинном рельефе (прямоугольный участок около 15 га) со склоном в сторону искусственного водоема, который ограничивает его с юга. С запада граница проходит по главной улице деревни. Включал дворец, флигель, два жилых дома, хозяйственные постройки, усадьбный парк. Сохранились здание флигеля, так называемого «скарбца», жилой дом, восточные ворота, беседка, некоторые хозяйственные постройки. Парк заложен в 1870-е годы в усадьбе графа Э. Гуттен-Чапского, комплекс формировался до начала XIX века.



Объект 4: Памятник Марату Казею – Герою Советского Союза – пионеру-партизану. (д Станьково)

Памятник Марату Казею – Герою Советского Союза установлен в октябре 1968 г. на месте перезахоронения раненого пионера-партизана. Также его именем названа Станьковская средняя школа.



2.6. Экскурсионный маршрут «Новосёлковский край»

Цель экскурсии: формирование у обучающихся гражданско-патриотических и духовно-нравственных качеств через приобщение к историко-культурным ценностям родного края. Воспитание чувства гражданственности и патриотизма, сохранение исторических знаний о своей малой Родине.

Задачи экскурсии:

1. Массовое вовлечение обучающихся в культурно-познавательную и исследовательскую деятельность, направленную на получение знаний об историко-культурных достопримечательностях Республики Беларусь;
2. Формирование ценностных ориентиров, гордости и уважения за достижения белорусской культуры;
3. Популяризации деятельности государственного учреждения образования.

Возрастная категория: школьники, студенты.

Способ передвижения: пешеходный.

Продолжительность: 1 час 30 минут.

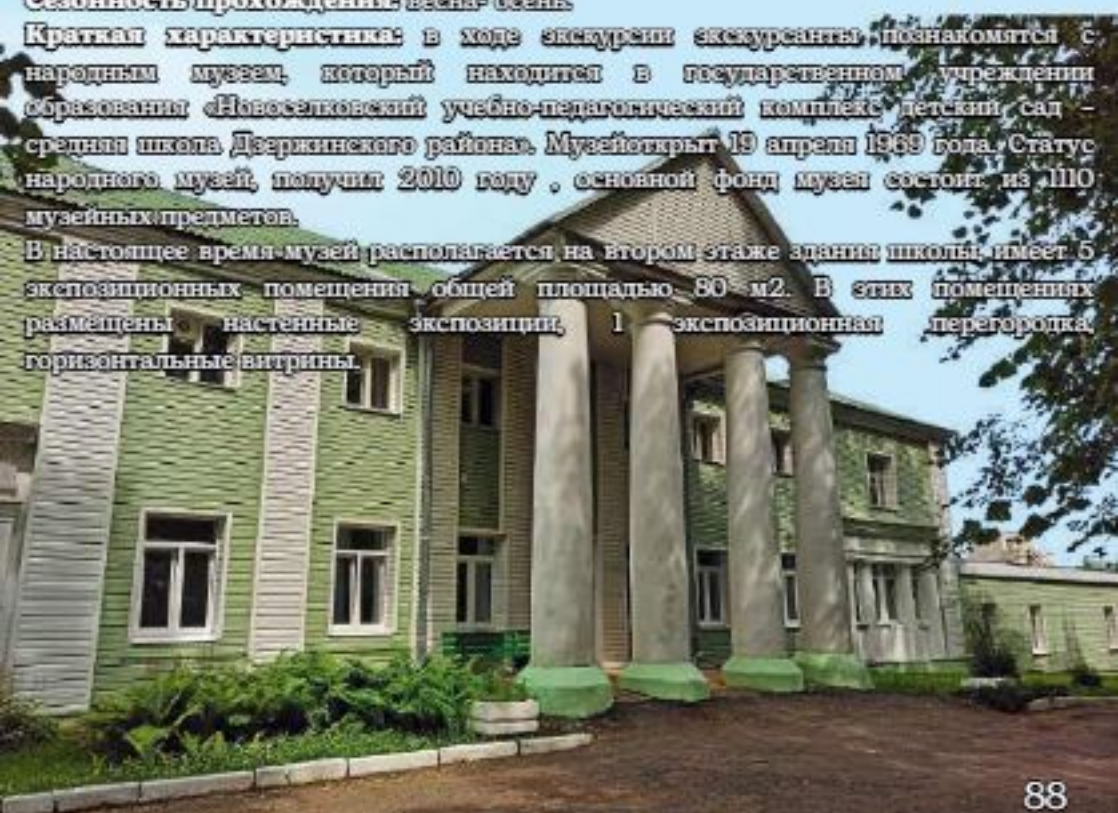
Протяженность: 500 м.

Какой учебный предмет: история, география.

Сезонность прохождения: весна-осень.

Краткая характеристика: в ходе экскурсии экскурсанты познакомятся с народным музеем, который находится в государственном учреждении образования «Новосёлковский учебно-педагогический комплекс детский сад – средняя школа Дзержинского района. Музей открыт 19 апреля 1969 года. Статус народного музея, получил 2010 году, основной фонд музея состоит из 1110 музейных предметов.

В настоящее время музей располагается на втором этаже здания школы, имеет 5 экспозиционных помещений общей площадью 80 м². В этих помещениях размещены настенные экспозиции, 1 экспозиционная перегородка, горизонтальные витрины.



Карта-схема маршрута экскурсии



Объект 1: ПУО «Новоселковская средняя школа Дзержинского района». Музей.

Знакомство с народным музеем, который находится в государственном учреждении образования «Новоселковская средняя школа Дзержинского района». Музей открыт 19 апреля 1969 года. Статус народного музея, получен 2010 году, основной фонд музея состоит из 1110 музейных предметов.



Объект 2: Усадьба Кастровицких

Усадьба была возведено 1820 году в стиле классицизма. Двухэтажное здание имеет форму прямоугольника, окружено парком. Въезд в поместье - просторные ворота, к зданию ведет старая аллея.



Объект 3: Спиртзавод

Кроме усадьбы Костровицких на территории Новоселок сохранилась и винокурная постройка второй половины XIX в. Данный спиртзавод функционирует и по сей день.




Объект 4: Могила Каруся Каганца

Казимир-Рафаил Карлович Костровицкий, более известный под псевдонимом Карусь Каганец – белорусский поэт, драматург, переводчик и художник, общественный деятель, языковед начала XX века. Годовенник известного французского поэта Гийома Аполлинера.









Государственное учреждение образования "Дзержинский районный центр туризма и краеведения"
Краеведческий сборник "Путешествие по Дзержинскому району, 2-е издание, переработанное и дополненное, 2025 г. - 91 с.

Авторы-составители:

Курилина Елена Анатольевна, методист

Данилов Антон Вячеславович, педагог дополнительного образования

ГУДО "Дзержинский районный центр туризма и краеведения"

222731, д. Станьково, ул. Парковая, 10

8 (017) 163 32 95, 8 (017) 163 32 85, 8 (017) 163 53 24

Сайт учреждения: <https://rctik.schoolnet.by/>

E-mail: rctik@schoolnet.by



<https://t.me/rctik>



0171633295

Учебный корпус ГУДО
Дзержинский районный
центр туризма и краеведения



[stankov_02](https://www.instagram.com/stankov_02)



@TURISM_STANKOVO2



